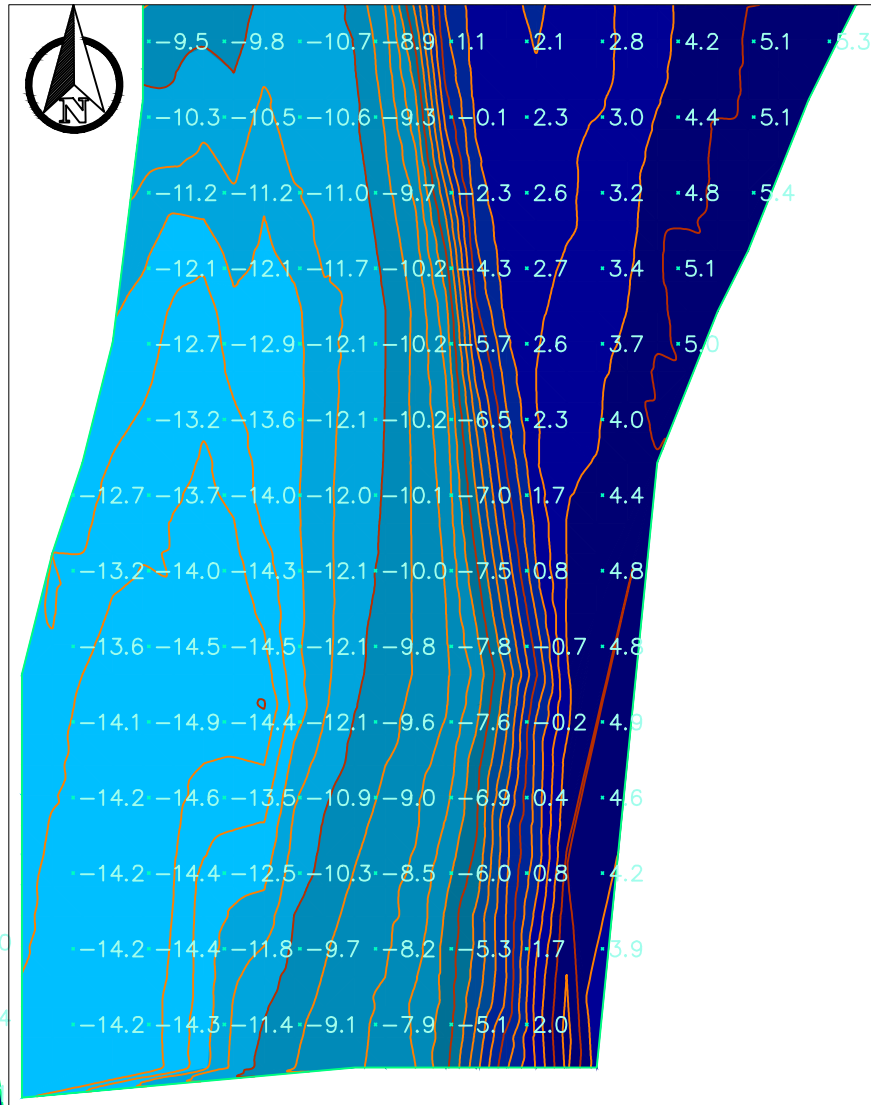

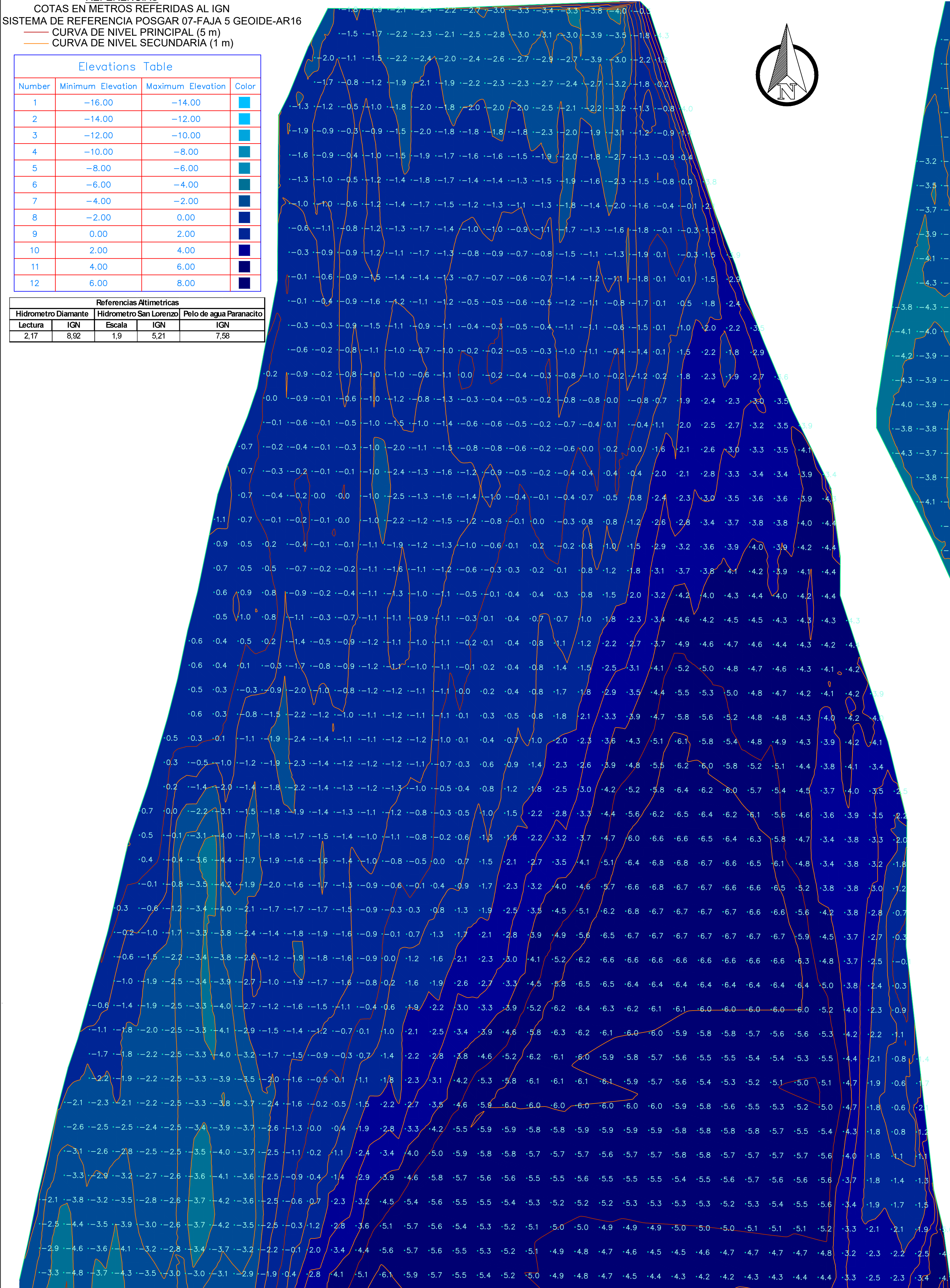


CURVAS DE NIVEL Y PUNTOS ACOTADOS RÍO PARANÁ

REFERENCIAS  
COTAS EN METROS REFERIDAS AL IGN  
SISTEMA DE REFERENCIA POSGAR 07-FAJA 5 GEOIDE-AR16  
CURVA DE NIVEL PRINCIPAL (5 m)  
CURVA DE NIVEL SECUNDARIA (1 m)

Elevations Table			
Number	Minimum Elevation	Maximum Elevation	Color
1	-16.00	-14.00	
2	-14.00	-12.00	
3	-12.00	-10.00	
4	-10.00	-8.00	
5	-8.00	-6.00	
6	-6.00	-4.00	
7	-4.00	-2.00	
8	-2.00	0.00	
9	0.00	2.00	
10	2.00	4.00	
11	4.00	6.00	
12	6.00	8.00	

Referencias Altimétricas				
Hidrometro Diamante	Hidrometro San Lorenzo		Pelo de agua Parancito	
Lectura	IGN	Escala	IGN	IGN
2.17	8.92	1.9	5.21	7.58



CROQUIS DE UBICACIÓN

